



## Espace touristique et pédagogique au cœur du château d'Essalois - 42170 Chambles

Contenus interactifs et variés sur l'histoire, le patrimoine,  
l'écosystème des gorges de la Loire et  
l'aménagement hydroélectrique  
EDF de Grangent.



# Essalois

## CENTRE D'INTERPRÉTATION DES GORGES DE LA LOIRE

Tout pour s'immerger au  
cœur des gorges de la Loire




partenaires financiers et techniques

partenaire institutionnel

réalisation




Cette opération est cofinancée par l'Union Européenne. L'Europe s'engage sur le bassin de la Loire avec le Fonds Européen de Développement Régional. Avec le soutien de la Région Auvergne-Rhône-Alpes, du Département de la Loire et de Loire Forez Agglomération.



Communiqué	p3
Plan général	p4
Fonctionnements	p6
Ouvertures 2021	p7
Génèse du projet	p8
Travaux	p9
Scénographie	p11
Partenaires - financements	p13



# Communiqué



En 2021, le château d'Essalois à Chambles propose un Centre d'Interprétation, espace touristique, pédagogique et moderne pour comprendre le patrimoine des gorges de la Loire, site classé au titre de la Loi Paysage, et l'aménagement hydroélectrique EDF de Grangent. Des mobiliers interactifs agrémentent le parcours : films, visites virtuelles, représentations 3D ... Tout pour s'immerger au cœur des gorges de la Loire !

**Entrée libre (sauf visites guidées) - Planning d'ouverture des portes du château d'Essalois, Centre d'interprétation des gorges de la Loire bientôt disponible en ligne sur [smagl.com](http://smagl.com)**

**date prévisionnelle d'ouverture :  
mercredi 2 juin  
(selon conditions sanitaires du moment)  
Modalités et détails sur [smagl.com](http://smagl.com) (et page 7)**

Depuis 2017, le château d'Essalois à Chambles fait l'objet de travaux visant à offrir un centre d'interprétation pour découvrir de façon ludique et pédagogique les gorges de la Loire et le barrage de Grangent. Avec le soutien de l'Union Européenne, de la Région, du Département de la Loire et de Loire Forez Agglomération, et en partenariat avec Saint-Etienne Métropole, EDF et le Syndicat Mixte d'Aménagement des Gorges de la Loire (SMAGL) réalisent un projet d'envergure, permettant d'animer ce site emblématique et de proposer une réponse aux nombreuses demandes d'information formulées par les visiteurs et les touristes de passage.

## Un double objectif pour un partenariat actif

Le Syndicat Mixte d'Aménagement des Gorges de la Loire, propriétaire du château d'Essalois, cherche à entretenir et mettre en valeur ce patrimoine en Site Classé au titre de la Loi Paysage, mais aussi à faire connaître plus largement le site des gorges de la Loire, afin de structurer une offre touristique de pleine nature de qualité. De son côté, EDF souhaite expliquer le fonctionnement du complexe hydroélectrique de Grangent (barrage, plan d'eau, canal du Forez, débit réservé, gestion des crues...) et faire comprendre les enjeux de son domaine d'activité.

Essalois représente un haut lieu d'excursion où les paysages peuvent être interprétés, avec comme objectif l'enrichissement de la découverte nature. Partenaires de longue date, le SMAGL et EDF imaginent un lieu phare sur ce site emblématique, permettant de concentrer leurs efforts vers la convergence de ces deux objectifs avec l'envie commune de mettre en valeur le patrimoine.

## Des équipements confortables et modulables respectant l'identité du château

Le château est mis hors d'air et hors d'eau par la fermeture des baies des volumes principaux du rez-de-chaussée, les sols sont réhabilités. Plusieurs démarches sont mises en oeuvre pour assurer l'accessibilité et la sécurité du site : réfection de la toiture terrasse, remplacement de gardes-corps, création d'un stationnement PMR, mise en place d'un cheminement au sein du château.


Près d'une trentaine de panneaux informatifs sont proposés, sur des thématiques variées : architecture, histoire, géographie, environnement... Des mobiliers interactifs sont disposés pour agrémenter le parcours, notamment une borne de visite virtuelle de l'usine de Grangent, un film sur l'histoire du château, une géovisualisation du patrimoine englouti, ou encore l'accès au site internet du SMAGL pour de plus amples informations. Certains mobiliers d'agrément sont également proposés pour faciliter l'accueil et le confort du public, des offices de tourisme et des structures organisant des animations : bancs, bureaux, estrade... L'ensemble des aménagements reste discret, démontable et adaptable pour les besoins d'animations éventuels (reconstitutions historiques, expositions d'associations...) et respecte une intégration paysagère et environnementale optimale, conservant l'esprit du château.

# Plan général - Rez-de chaussée



Autres :  
galerie non fermée et voûtée 1er étage : **70 m<sup>2</sup>**  
toit-terrasse : **environ 160 m<sup>2</sup>**





### **Le couloir**

A l'entrée du château, découvrez le plan général des lieux, ainsi que les grands propriétaires qui ont marqué le château.

### **L'accueil et le point information**

Equipé d'un écran, cet espace propose des informations touristiques provenant des offices de tourisme et structures diverses organisant des animations dans les gorges de la Loire. Lorsqu'un accueil touristique est disponible, la salle s'ouvre pour proposer des bureaux/banque d'accueil aux agents ou associations lorsque le château est mis à disposition. C'est aussi le point de départ pour monter vers les étages et le toit-terrasse, et admirer la vue à 360°.

### **La salle de réception**

Cette grande salle modulable reçoit les structures désireuses d'organiser des activités temporaires à l'occasion d'événementiels (culturels, sportifs, d'animation) au sein du château. Equipée sur tout son tour de cimaises et lumières pour mettre en valeur des expositions, elle dispose également de modules en bois interchangeables : estrade, bancs ou meuble en hauteur pour accueillir toutes sortes d'animations. Cet endroit reste fermé lorsqu'il n'est pas mis à disposition.

### **Le passage de l'architecte**

Cet endroit plus intime explique la façon dont s'est forgé le visage des gorges de la Loire, de l'antiquité à nos jours, à travers son profil, ses activités, ses hommes, et au fil du temps.

### **L'espace barrage de Grangent**

A découvrir ici toute l'information sur le barrage de Grangent : visite virtuelle de l'usine, films explicatifs sur les aménagements EDF du groupement d'exploitation hydraulique Loire

Ardèche, photos d'archives, ou encore sentier de randonnée reliant le centre d'interprétation au barrage. Une large baie vitrée donnant sur le barrage permet aussi de contempler la vue. Les sujets tels que les crues, la gestion de l'eau, la sûreté et la sécurité sont abordés. Enfin, découvrez les visages de ceux qui oeuvrent chaque jour pour le barrage hydroélectrique.

### **La salle des patrimoines**

Destinée à expliquer l'ensemble du patrimoine des gorges de la Loire, elle propose plusieurs visions : environnement, histoire, altimétrie, géographie, ou encore légendes. Elle permet aussi de mieux comprendre les différents dispositifs de préservation en place sur les gorges de la Loire. Découvrez enfin un film présentant l'histoire du site d'essalois, ou prenez le temps d'aller plus loin dans la découverte avec l'accès au site internet du SMAGL. Observez enfin l'évolution de la physionomie du territoire en 3D. Connaissez-vous le visage des gorges de la Loire avant la construction du barrage de Grangent ? Un fleuve étroit et capricieux au milieu de gorges abruptes, une ligne de chemin de fer, des hameaux aujourd'hui engloutis par les eaux, tout un monde à redécouvrir à travers une géovisualisation 3D, élaborée par le laboratoire EVS de l'Université Jean Monnet.

### **Les extérieurs**

Disposant de plusieurs tables de lecture, chacun peut admirer de près ou de loin l'environnement du château.

A noter à l'entrée du château, une frise chronologique retrace toute l'histoire du lieu. Plusieurs anecdotes se trouvent également parsemées alentours, à découvrir en flânant dans la cour ou dans le château.

# Fonctionnements

## Le personnel

La gestion de l'ouverture des différents espaces du château se fait par le personnel dédié à l'accueil. L'association Ess'Folies Café est partenaire du SMAGL pour la gestion courante et l'ouverture des grilles du château. Un recensement des personnels d'accueil mobilisables est en cours pour établir un planning de permanences sur cette année 2021 qui servira d'année test à titre expérimental.

## L'expérimentation

**Différents tests d'ouvertures seront mis en place sur cette 1ère année, afin de juger des meilleures options à conserver pour la gestion future du centre d'interprétation. Un planning est mis en ligne sur [smagl.com](http://smagl.com)**

### 1 Absence de personnel au château, absence de l'association Ess'Folies Café sur site Grilles et portes du château restent fermées

### 2 Absence de personnel au château, présence sur site de l'association Ess'Folies Café Ouverture des grilles extérieures du site (10h/18h)

Concernant l'accès au château, plusieurs options possibles :

- Accès libre des visiteurs aux seuls espaces d'expositions permanentes présents aux RDC du château (accès aux étages condamnés, accueil fermé, salle d'exposition temporaire fermée) si :
  - la surveillance à distance par la vidéo est possible par un personnel dédié
  - ou un personnel sur site non dédié à l'accueil mais pouvant assurer une veille (personnel de maintenance) est présent sur le site.

Le site fonctionne alors comme une Installation Ouverte au Public.


- Les portes du château restent fermées si ces dernières conditions sont impossibles.

### 3 Présence de personnel au château Ouverture des grilles extérieures du site (10h/18h), Ouverture des portes du château, de l'accueil et de l'accès aux étages (voir planning en ligne)

Un ou plusieurs permanents (dans la limite de 5) sont physiquement présents. L'accueil est en mode ouvert :

- Un cheminement de visite en sens unique est proposé pour accéder aux étages puis visiter le rez-de-chaussée. Les visiteurs accèdent aux étages depuis l'accueil par un balisage directionnel, pour admirer la vue depuis la galerie voûtée, le toit-terrasse ou la tour ronde (sud-ouest). Le retour au rez-de-chaussée par la tour Nord Est permet de découvrir les trois salles d'exposition permanente.
- La salle d'exposition temporaire n'est accessible que ponctuellement, selon les expositions événementielles du moment.
- L'agent d'accueil contrôle le flux de personnes accédant aux étages en faisant partir les personnes par groupes limités, en cas d'affluence, pour assurer le respect des effectifs maximum. Il a aussi la possibilité de contrôler depuis la vidéo surveillance le nombre de personnes présentes aux étages (sommet de la tour ronde, terrasse).
- Ce système peut également fonctionner par visites guidées encadrées par un des agents d'accueil, selon le parcours de visite décrit précédemment.

# Ouvertures 2021



**prévisions d'ouvertures des grilles :** tous les jours de 10h à 18h

**prévisions d'ouvertures du centre d'interprétation :** horaires et modes d'ouvertures\* sur [smagl.com](http://smagl.com)

juin 2021 - mercredis, vendredis, samedis et dimanches

juillet 2021 - du mercredi au dimanche

août 2021 - du mercredi au dimanche

septembre / octobre 2021 - mercredis, vendredis et dimanches

du mercredi au dimanche en période de vacances scolaires

**\*modes d'ouvertures :**

mode accueil passif (2) : ouverture des rez-de-chaussées du château (hors salle de réception)

mode accueil actif (3) : ouverture générale du château (hors salle de réception)

A compter du mercredi 2 juin 2021, sous réserve de modifications et selon conditions sanitaires du moment



## Spécificité : La salle de réception

Cette grande salle modulable reçoit les structures désireuses d'organiser des activités temporaires à l'occasion d'événementiels (culturels, sportifs, d'animation) au sein du château. Dans ce cadre, le SMAGL :

- Organise une communication auprès de son réseau de partenaires institutionnels et associatifs pour présenter le site et ses modalités d'utilisation
- Etablit des conventions de mise à disposition du site pour certains événements

Cette salle n'est accessible que dans le cadre de ces mises à disposition.

## Le bloc sanitaire

Le bloc sanitaire est réservé aux personnels du château en premier lieu. Des tests en format « Toilettes publiques » seront effectués selon le personnel d'entretien mobilisable sur cette année d'expérimentation et lorsqu'un accueil est présent sur place.

## Mesures de sécurité

Le site est classé en Etablissement Recevant du Public de type Y, 5ème catégorie :

- Effectif maximum admissible de 94 personnes dont 5 au titre du personnel
- Limiter l'accès à la galerie du R+1 à 14 personnes
- Limiter l'accès à la toiture terrasse à 33 personnes
- Limiter l'accès au sommet de la tour ronde (sud ouest) à 8 personnes
- 1 extincteur pour 300 m<sup>2</sup> et au minimum 1 extincteur par niveau
- Personnel instruit sur la conduite à tenir en cas d'incendie et entraîné à la manœuvre des moyens de secours, et indication des numéros d'urgence et dispositions immédiates à prendre en cas de sinistre

# Génèse du projet

Depuis son acquisition par le SMAGL en 1976, le château est rénové dans le but de préserver le site et de le mettre à disposition du public. À travers ses partenariats historiques avec EDF et les collectivités du territoire, de nombreux travaux d'aménagement sont effectués au fil du temps (toiture, menuiseries, dallage ...), pour aujourd'hui proposer un centre d'interprétation des gorges de la Loire.

## Premiers questionnements

Suite à la vidange partielle du plan d'eau de Grangent en 2012, un nombre important de visiteurs s'est rendu sur ce site, mettant en évidence un besoin de renfort de communication : A quoi sert le barrage, comment fonctionne-t-il, quelles sont ses caractéristiques, quelle est sa production... ? etc.

EDF envisage alors d'installer un point d'information permanent au parking de Grangent. Le SMAGL émet des réserves sur les risques de dégradation et l'aboutissement complexe d'une demande d'autorisation au titre du site classé des gorges de la Loire. En face, on aperçoit le château d'Essalois... propriété du SMAGL, point d'information touristique, surplombant le barrage, le partenariat SMAGL-EDF émerge spontanément.

## Diagnostic touristique du château d'Essalois

Le site voit défiler jusqu'à 1000 personnes par journée ensoleillée de week-end, il accueille certaines manifestations lors de mises à disposition. Un point d'information touristique est installé par Loire Tourisme en été depuis de nombreuses années. Par le passé, des programmes d'animations ont rencontré de vifs succès.

Depuis 2018, la destination « Gorges de la Loire » est retenue à l'Appel à Manifestation d'Intérêt Régional « Territoire d'Excellence Pleine Nature ». Le projet vient mettre en réseau touristique les territoires du SMAGL, de la communauté de communes Loire Semène et de celle des Marches du Velay Rochebaron, reliés géographiquement pour l'entité des Gorges de la Loire : Une nouvelle destination touristique est ainsi constituée avec une portée suffisante pour être reconnue à l'échelon régional voir national. Le territoire comporte 28 communes, 82400 habitants et s'étend sur 50500 ha.



Gorges de la Loire, c'est la nouvelle destination touristique dont les principaux atouts et axes de développement se déclinent autour de la Loire et des activités de pleine nature  
toutes les infos sur :  
[www.gorgesdelaloire.com](http://www.gorgesdelaloire.com)

Liés par Nature



## L'envie commune de mettre en valeur le patrimoine

Le Syndicat Mixte d'Aménagement des Gorges de la Loire - SMAGL - propriétaire du château d'Essalois, cherche à entretenir et mettre en valeur ce patrimoine en site classé, mais aussi à faire connaître plus largement le site des gorges de la Loire, afin de structurer une offre touristique de pleine nature de qualité.

De son côté, EDF souhaite expliquer le fonctionnement du barrage hydroélectrique de Grangent et faire comprendre les enjeux de son domaine d'activité.

Partenaires de longue date, le SMAGL et EDF imaginent un lieu phare sur le site emblématique du château d'Essalois, qui permettrait de concentrer leurs efforts vers la convergence de ces deux objectifs.



## Les préparatifs

Le site du château d'Essalois fait l'objet depuis 2017 de ce projet avec la définition de l'Avant-Projet Sommaire. L'année 2018 a permis de préciser le projet pour atteindre la phase d'Avant-Projet Définitif. En parallèle, le SMAGL a démarché les partenaires financiers potentiels pour affiner le plan de financement: l'Europe avec des crédits FEDER du Plan Loire, la Région Auvergne Rhône-Alpes, le Département, la communauté d'agglomération de Loire Forez, certains organismes bancaires. De même, le SMAGL a établi les démarches de demande d'autorisation :

- Permis d'Aménager au titre de l'urbanisme
- Demande d'autorisation ministérielle dans le cadre du site classé au titre de la loi paysage
- Demande d'Autorisation de travaux en Etablissement Recevant du Public
- Evaluation d'incidence Natura 2000 et demande de dérogation espèces protégées (nidification potentielle d'hirondelles des rochers)

Dans ce cadre, l'avis de la DRAC\* a conduit à un diagnostic archéologique préalable, établi en 2019, pour caractériser les éléments du patrimoine archéologique éventuellement présents. Le rapport confirme l'imprécision des marqueurs temporels d'évolution de la construction du château, qui ne peut être reconstitué que dans ses grandes lignes.

## Le lancement des travaux

Dès lors, la phase des travaux pouvait s'amorcer. Après la mise en place d'une consultation des entreprises dans le cadre d'un marché public à procédure adaptée, en 3 temps pour permettre des réponses sur l'ensemble des 11 lots / corps de métiers identifiés dès mai 2019 et avec l'aide de la maîtrise d'oeuvre, les entreprises ont pris place au sein du château.

## A l'extérieur du château

- Création d'un stationnement PMR
- Création d'une rampe d'accès PMR
- Fermeture des baies des volumes principaux du rez-de-chaussée pour mise hors d'eau et hors d'air
- Réfection de la toiture terrasse par l'équipe du SMAGL
- Un seul percement nouveau des façades est prévu pour l'accès à un sanitaire.

## A l'intérieur de l'édifice

- Traitement des sols et de l'éclairage des futures salles d'expositions temporaires et permanentes du RDC
- Le dallage du hall Nord est restauré avec des pierres de réemploi.
- Les murs intérieurs sont nettoyés en interne par l'équipe du SMAGL
- Création d'une nouvelle ouverture dans le couloir d'entrée pour accéder à l'accueil
- Transformation d'une fenêtre en baie vitrée donnant sur la Loire
- Aménagement d'un point accueil saisonnier intérieur : Le point accueil public fait appel au concept de la « boîte dans la boîte ».
- Création d'un bloc sanitaire dans un local existant

## Accessibilité et sécurité

- Un cheminement à l'intérieur du château est prescrit
- Une réserve d'eau incendie sera mise en place en 2022
- Une porte est posée pour sécuriser la tour Sud Ouest en cas de trop forte affluence ou d'usage inadapté.

# Travaux



Etanchéité toiture sanitaires



Etanchéité toiture sanitaires



Création ouverture vue sur le barrage



Plancher terrasse



Remplacement plancher terrasse et gardes corps



Plancher terrasse



Ouverture accès sanitaire :  
transformation d'une fenêtre en porte



Sécurisation d'une tour



Préparation dallage sanitaire



Création accès accueil depuis couloir



Création accès accueil, vue opposée



Dallage salle carrée du bas

# Scénographie



Le Centre d'interprétation constitue un équipement culturel de proximité ayant pour objectif la sensibilisation, l'information pédagogique des publics sur les thématiques définies. Il vise à interpréter les sujets abordés avec créativité pour mobiliser l'émotion du visiteur.

La scénographie retenue propose :

- l'explication de thématiques définies de façon ludique et pédagogique
- l'orientation des visiteurs
- un fil conducteur général
- la conservation de l'esprit du château
- l'intégration paysagère et environnementale soignée des mobiliers

L'ensemble des aménagements reste discret, démontable et adaptable pour les besoins d'animations éventuels (reconstitutions historiques, expositions d'associations...).

Près d'une trentaine de panneaux informatifs sont proposés, sur des thématiques variées : architecture, histoire, géographie, environnement ... Des mobiliers interactifs sont disposés pour agrémenter le parcours, notamment une borne de visite virtuelle de l'usine de Grangent, un film sur l'histoire du château, une géovisualisation du patrimoine englouti, ou encore l'accès au site internet du SMAGL pour de plus amples informations. Certains mobiliers d'agrément sont également proposés pour faciliter l'accueil et le confort du public, des offices de tourisme et des structures organisant des animations : bancs, bureaux, estrade ...

**Le centre d'interprétation des gorges de la Loire est ouvert gratuitement au public :  
Ouverture des grilles de 10h à 18h  
Ouverture du château, espace scénographique et étages selon planning en ligne sur [smagl.com](http://smagl.com)**


**date prévisionnelle d'ouverture :  
mercredi 2 juin  
(selon conditions sanitaires du moment)  
Modalités et détails sur [smagl.com](http://smagl.com)  
(et page 7)**

**Nous souhaitons à tous une bonne et agréable visite.**



# Partenaires Financements

## Le donneur d'ordre

Porteur du projet :	 Syndicat Mixte d'Aménagement des Gorges de la Loire - 13 rue d'Arcole 42000 Saint-Etienne - pour le château d'Essalois - 42170 Chambles
Permis n° :	PA04204218M0001
Date de délivrance :	24/01/2019
Nature des travaux : Aménagement du Centre d'Interprétation des Gorges de la Loire, mise en accessibilité	Création d'un espace public - chemin piétonnier ou objets mobiliers destinés à l'accueil ou à l'information du public. Le projet ne prévoit ni construction supplémentaire ni démolition de l'existant
Superficie du terrain :	Parcelle E535 : 1840 m <sup>2</sup> Parcelle E534 (stationnement PMR) : 30 m <sup>2</sup> /830 m <sup>2</sup>
Le dossier peut être consulté à :	Mairie de Chambles - Place de la Mairie, 42170 Chambles

## Les intervenants

Maitre d'ouvrage	Syndicat Mixte d'Aménagement des Gorges de la Loire - 13 rue d'Arcole - 42 000 SAINT-ETIENNE	04 77 43 24 46
Conducteur d'opération Assistance à maîtrise d'ouvrage	NP CONSEIL - 364 rue Jean Moulin - 69210 L'ARBRESLE	04 74 01 47 29
Bureau de contrôle	ALPES CONTROLE - 18 Avenue de l'Industrie - 42 390 VILLARS	04 77 91 59 90
Coordination SPS	ALPES CONTROLE - 18 Avenue de l'Industrie - 42 390 VILLARS	04 77 91 59 90
Maitrise d'oeuvre		
Architecte	AJ ARCHITECTE - 2 Allée Marcel Gonin - 42 000 SAINT-ETIENNE	04 77 33 49 63
Architecte associé	CHRISTIAN VIVIEN ARCHITECTE - 106 rue Roger Salengro - 42 000 SAINT-ETIENNE	04 77 92 51 18
BET Fluides	BEBC - 3 rue des Dragons - 42 000 SAINT-ETIENNE	04 77 74 73 75
Lots	Entreprises - Coordonnées	Téléphone
Lot n°01 Terrassement - VRD	ASTEN - ZI Molina la Chazotte - 543 rue Georges Sand - CS 20104 - 42 351 LA TALAUDIÈRE Cedex	04 77 47 61 00
Lot n°02 - 04 Maçonnerie et enduits	BATI RENOVE - 157 Impasse Boussingault - 42 160 ANDREZIEUX BOUTHEON	04 77 55 89 29
Lot n°03 Étanchéité	SLEICO - 11 Allée Mathieu Murgue - 42 100 SAINT ETIENNE	04 77 95 85 31
Lot n°05 Menuiserie	GIRAUDIER BOIS CRATION - 4 Allée Galilée - ZAC de Stelytec - 42 400 SAINT CHAMOND	04 77 41 37 51
Lot n°06 Vitrerie	VITRERIE STEPHANOISE - 5 rue de l'Eparre - ZA du Pont de l'Ane - 42 000 SAINT ETIENNE	04 77 50 92 29
Lot n°07 Plâtrerie Peinture	FOREZ DECOR - ZI Tournel - 427 route de Monbrison - 42 600 CHAMPDIEU	04 77 24 10 18
Lot n°08 Carrelage	SAS MURAT - 21 avenue d'Allard - 42 600 MONTBRISON	04 77 58 37 37
Lot n°09 Serrurerie	BO METAL - 12 rue Gutenberg - ZA La Plaine - 42 340 VEAUCHE	04 77 56 78 22
Lot n°10 Sanitaire / VMC	EUROTHERM - 9002 rue de l'Ondaine - ZA du parc - 42 490 FRAISSES	04 77 61 19 42
Lot n°11 Electricité	TRIMELEC - 24 rue de la Robotique - 42 000 SAINT ETIENNE	04 77 74 42 42

# Partenaires Financements

## Les intervenants scénographiques et mobilier

Agence Réciproque  
LightDécoBerthelot  
Rédaction des supports

4 rue Tournefort - 42000 Saint-Etienne  
29 rue Gérard Philippe 03000 Avernes  
SMAGL - Ingrid PERRET, Sébastien ARNAUD / EDF - Ghislain BOUAN, Léa GARESTIER

04 77 93 11 57  
06 98 89 38 91

## Avec l'aimable appui

Dominique Dozolme, réalisateur  
Pierre-Olivier Mazagol / Michel Depeyre / Pierre Niogret, Université  
Jean Monnet Saint Etienne - laboratoire EVS  
Christian Dury / Justine Chapelon, MSH Lyon-Saint-Etienne  
Michel Autin, Chambl'envie

Association les Amis de Saint-Victor sur Loire  
Amis de Saint-Etienne  
Monsieur Cros  
Et tous les participants

## Les partenaires financiers et techniques



L'Europe c'est ici.  
L'Europe c'est maintenant.



## Les partenaires




Projet établi avec les conseils de Gilles Michelou, Architecte conseil des Gorges de la Loire.

TRAVAUX AUTORISÉS PAR PERMIS D'AMÉNAGER DELIVRE APRES AUTORISATION MINISTERIELLE AU TITRE DU SITE CLASSE DES GORGES DE LA LOIRE (PROTECTION DU PAYSAGE) après avis favorable et prescriptions de la Commission Départementale Nature Paysages et Sites de la Loire (Préfecture) intégrant notamment les avis et prescriptions du Service Départemental d'Architecture et du Paysage (ABF) et de la Direction Régionale de l'Environnement, de l'Aménagement et du Logement Auvergne Rhône - Alpes (inspecteur du site classé des Gorges de la Loire).

## Le financement

FEDER plan Loire	66 000 € HT	Action 5 du plan Loire
Région Auvergne Rhône-Alpes	40 000 € HT	Dispositif Contrat Ambition Région
Département de la Loire	20 000 € HT	Contrat négocié Département - Loire Forez
Loire Forez Agglomération	20 000 € HT	Contrat négocié Département - Loire Forez
Electricité De France	30 000 € HT	Conventionnement EDF - SMAGL (juillet 2017)
SMAGL propriétaire maître d'ouvrage	73 000 € HT	Fonds propres / emprunt Caisse d'Epargne)
<b>TOTAL €HT</b>	<b>249 000 € HT</b>	

Cette opération est cofinancée par l'Union Européenne. L'Europe s'engage sur le bassin de la Loire avec le Fonds Européen de Développement Régional. Avec le soutien de la Région Auvergne-Rhône-Alpes, du Département de la Loire et de Loire Forez Agglomération.





**Essalois**

CENTRE D'INTERPRÉTATION  
DES GORGES DE LA LOIRE